



SALA
KOMMUN

HEBY
KOMMUN



UPPLYSNING: Kontrollplanens checklista (sidan 2-3) ska fyllas i under utförandet av avloppsanläggningen. Hela kontrollplanen samt bilder ska sedan skickas till miljöenheten.

KONTROLLPLAN

Anläggande av markbädd

Sökande

| | |
|---------------|------------|
| Namn | |
| Adress | Postadress |
| Telefon/mobil | |
| E-post | |

Fastighet

| | |
|----------------------|--|
| Fastighetsbeteckning | Typ av bostad |
| | <input type="checkbox"/> Permanentus <input type="checkbox"/> Fritidshus |

Typ av avloppsanläggning

| | | |
|---|--|--|
| Slamavskiljarens volym m ³ | Typbeteckning | Pump, modell och pumpvolym <input type="checkbox"/> |
| Kemisk fällning. Ange fabrikat på doseringsenhet. <input type="checkbox"/> | | Fosforfälla. Ange fabrikat och modell. <input type="checkbox"/> |
| Markbädd – Ange storlek m ² | <input type="checkbox"/> Traditionell | Utsläpp till: |
| | <input type="checkbox"/> Upphöjd | |
| | <input type="checkbox"/> Moduler, ange fabrikat: | |

Tillståndsbeslut

| | | |
|--------------------|-------------------------|--|
| Datum för beslutet | Diarienummer/Beteckning | Avvikelser <input type="checkbox"/> Ja <input type="checkbox"/> Nej |
| Ange avvikelser | | |

Utförande

| | | |
|--|-------------------|-------------------------|
| Anläggningsarbetet är utfört av <input type="checkbox"/> Entreprenör <input type="checkbox"/> Sökande | Entreprenör, namn | Anläggningen tas i bruk |
| Kontaktperson, namn | | |
| Telefon/mobil | E-post | |

Information om behandling av personuppgifter Sala kommun behandlar dina personuppgifter i enlighet med Dataskyddsförordningen (GDPR). Information om hur Sala kommun behandlar personuppgifter hittas på www.sala.se/integritetspolicy. Uppgifterna som lämnas på denna blankett kommer att registreras i miljöenhetens dataregister. Dessa uppgifter är nödvändiga för vår administration av inkomna ärenden. Ytterligare information om hur uppgifterna hanteras, lämnas efter skriftlig begäran till miljöenheten.

OBS: Kontrollpunkter markerade med en kamerasympol ska fotodokumenteras och skickas in till miljöenheten tillsammans med ifylld kontrollplan. Fotografierna ska visa anläggningens utformning och ingående delar innan igenläggning. Anläggningens lokalisering ska framgå av foto. Eventuella förankringar ska visas genom foto. Även installationer som gjorts inomhus enligt tillståndet ska fotograferas, exempelvis överflyllnadslarm, kemfällningsutrustning, mm.




Administrativa kontrollpunkter

| | Kontroll (JA/ NEJ) | Signatur | Anmärkning |
|--|--------------------|----------|------------|
| Avloppsanläggningen är placerad enligt situationsplan och anlagd enligt beslutat tillstånd | | | |
| Anläggningen är installerad enligt tillverkarens anvisningar | | | |
| Miljöenheten har kontaktats vid eventuell ändring från beslutat tillstånd | | | |





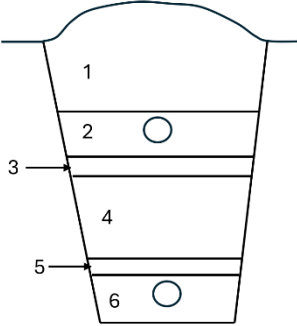






Allmänna kontrollpunkter

| | Kontroll (JA/ NEJ) | Signatur | Anmärkning |
|---|--------------------|----------|------------|
| Avloppsluftning i byggnad är dragen ovan yttertak (ej vacuumventil) | | | |
| Är dränerings-, tak- eller dagvatten anslutet till anläggningen? | | | |

Kontrollpunkter för slamavskiljare, pumpbrunn och fördelningsbrunn

| | Kontroll (JA/NEJ) | Signatur | Anmärkning |
|---|-------------------|----------|------------|
| Slamavskiljaren är försedd med T-rör på utloppet  | | | |
| Nivåvippor och larm till pump är rätt monterade  | | | |
| Fördelningsbrunnen har justerbara utlopp och har justerats för jämt flöde  | | | |

Kontrollpunkter för markbädd

| | Kontroll (JA/NEJ) | Signatur | Anmärkning |
|--|---|--|---------------------|
| Schaktbotten är lagd över högsta grundvattennivå | | | |
| Markbädden är tätad med plast eller gummiduk  | | | |
| Spridningsrören och dräneringsledningarna är försedda med luftning  | | | |
| Möjlighet till provtagning av utgående vatten  | | | |
| Utloppsrörets mynning (i dike e. dyl.) är fri från hinder  | | | |
| Fyll i de olika lagrens mäktighet och fraktion | Lager | Mäktighet, cm | Fraktion, mm |
|  | 1 Övertäckning | | |
| | *  2 Spridningslager | | |
| | *  3 Materialskiljande skikt | | |
| | *  4 Markbäddssand | | |
| | *  5 Materialskiljande skikt | | |
| | *  6 Dräneringslager | | |
| |  Fiberduk mellan lager 1 och 2 | <input type="checkbox"/> Ja <input type="checkbox"/> Nej | |

*) Ska fotograferas med mätsticka både i översiktsbild och i närbild.



Anläggningen ska fotograferas i sin helhet med någon form av referens (byggnad eller dylikt) för att kunna bedömas att den är placerad enligt situationsplanen.

Underskrift

Härmed intygas att avloppsanläggningen är utförd enligt givet beslut och att ovanstående kontrollpunkter är utförda. Jag godkänner att mina personuppgifter behandlas för det ändamål som blanketten avser.

| | |
|--------------------------------|-------------------|
| Ort och datum | |
| Kontrollansvarigs namnteckning | Namnförtydligande |

Kontrollplanen med bilder skickas till: Miljöenheten, Box 304, 733 25 Sala alternativt byggmiljo@sala.se.